
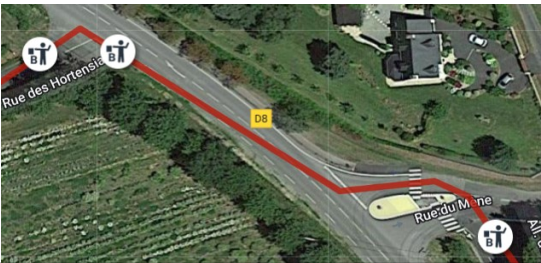


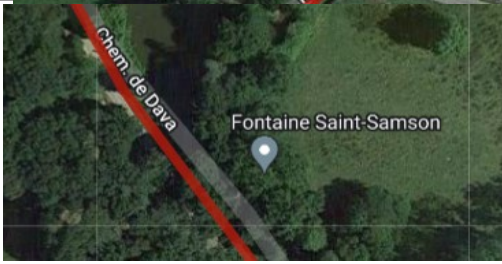





















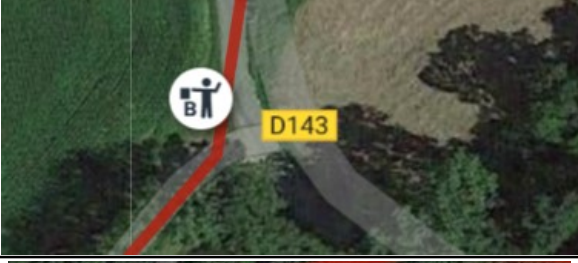


ROAD BOOK LA BROCELIANDE GRAVEL

















Distance	Direction	Informations
0,2		Prendre la voie cyclable
1,1		Vous allez traverser la RD8: Soyez vigilants
6,4		Passage devant le camping "La Vallée du Ninian": Soyez vigilants aux piétons notamment des enfants
6,7		Vous allez traverser la RD129: Soyez vigilants
7,5		500 m avant la première spéciale: Garder vos distances afin d'évoluer plus facilement sur le secteur chronométré
9,2		Vous allez passer à côté d'un centre équestre: soyez vigilants

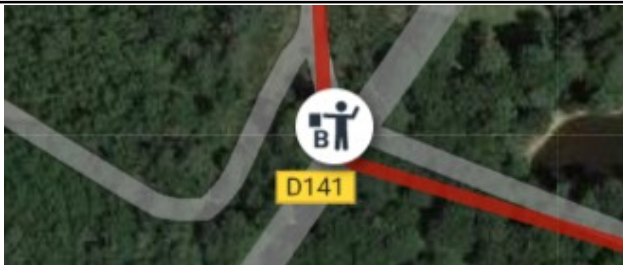






9,9		Prendre le chemin à gauche: ne pas continuer sur la route
10,5		Prendre le petit sentier à gauche: ne pas continuer sur le chemin principal
12,3		Vous allez traverser la RD724: Soyez vigilants
16,5		Vous allez traverser la RD122: Soyez vigilants
16,9		200 m avant la deuxième spéciale: Garder vos distances.
17,5		Vous aller passer à côté d'une exploitation agricole: Soyez vigilants
20		Sur ce secteur chronométré, vous allez traverser une route qui donne accès au Moulin de Carmenais. Soyez vigilants

21,2		<p>Vous allez traverser la RD122: Soyez vigilants</p>
23,4		<p>Vous allez traverser la RD4: Soyez vigilants</p>
26,1		<p>Vous allez traverser la RD4: Soyez vigilants</p>
26,5		<p>Stop: Profitez de cette magnifique vue sur le château de Josselin!</p>
27		<p>Vous arrivez devant le château de Josselin et du canal de Nantes à Brest très fréquentés: Soyez vigilants aux piétons</p>
31,1		<p>Vous allez traverser la RD122: Soyez vigilants</p>
31,5		<p>Prenez la petite rue à gauche de la chapelle de Saint-Gobrien: Soyez vigilants peu de visibilité des voitures arrivant en face. Secteur dangereux</p>

34,3		Ne pas prendre le sens interdit dans le bourg de St Servant: gauche, droite puis gauche pour reprendre la route principale
34,6		Vous sortez du bourg et arrivez sur la RD143 restez à droite et soyez vigilants
35,5		200 m avant la troisième spéciale: Garder vos distances vous passer entre deux maisons de la Ville Rezo: Soyez vigilants aux riverains
37,5		Prendre le petit sentier à gauche: ne pas continuer sur le chemin principal: Vous êtes sur un secteur chronométré soyez attentif le sentier n'est pas très visible vous risquez d'aller tout droit.
38,3		Vous allez traverser la RD143: Soyez vigilants
38,8		Descente un peu technique avec la présence d'un arbre sur le sentier. Soyez vigilants et ne prenez pas trop de vitesse. Profitez de la vue sur le château à votre droite
40,8		Vous allez traverser la RD174: Soyez vigilants peu de visibilité en sortant du chemin

42,7		<p>Vous allez traverser une route sur un secteur en ligne droite: Soyez vigilants</p>
45,2		<p>Vous allez traverser une route sur un secteur en ligne droite : Soyez vigilants</p>
45,8		<p>Vous devez quitter la voie verte et prendre sur votre gauche pour rejoindre la route RD122. Soyez vigilants</p>
		<p>Vous allez traverser la RD724: Soyez vigilants</p>
		<p>Vous allez traverser la RD8: Soyez vigilants</p>
50		<p>Vous arrivez sur le site d'arrivée: Bravo pour ceux qui termine La Brocéliande Gravel 50 (collation et séance photos) . Ravito et bon courage pour ceux qui continuent sur La Brocéliande 100</p>
52		<p>Vous arrivez sur le circuit de Hortensias très fréquenté: soyez vigilants aux piétons</p>

54,2		<p>Vous arrivez sur la RD766: Prendre obligatoirement le tunnel. Interdiction de traverser la route départementale</p>
61		<p>Vous allez traverser la RD141: Soyez vigilants</p>
64,1		<p>Vous allez traverser la RD134: Soyez vigilants</p>
67		<p>Vous allez traverser la RD312: Soyez vigilants</p>
67,2		<p>200 m avant la quatrième spéciale: Garder vos distances vous allez passer devant le Château de Trécesson: Soyez vigilants aux piétons</p>
70,2		<p>Vous êtes à droite sur la RD312: Vous allez prendre à gauche un petit sentier: présence de flaques d'eau peu profonde, ça passe!</p>
75		<p>Vous arrivez sur le site du Val sans Retour: Présence de nombreux piétons soyez vigilants. Pour information l'accès à l'Arbre d'Or 200 hors circuit est interdit aux vélos.</p>

77,6		<p>Vous allez traverser la RD141: Soyez vigilants</p>
82		<p>Vous arrivez sur la RD766: Prendre obligatoirement le tunnel. Interdiction de traverser la route départementale</p>
84,5		<p>200 m avant la cinquième spéciale: Garder vos distances vous allez arriver sur un secteur chronométré technique sans possibilité de dépassement</p>
97,9		<p>Vous allez traverser la RD129: Soyez vigilants</p>
99,5		<p>Vous allez traverser la RD13: Soyez vigilants Ne pas continuer sur la voie verte prendre le chemin à droite au plus près de L'Yvel.</p>
100,5		<p>Vous arrivez sur le circuit du Lac au Duc: Soyez vigilants aux piétons</p>
106		<p>Vous arrivez sur le site d'arrivée: Bravo vous avez terminé La Brocéliande Gravel 100 (collation et séance photos)</p>